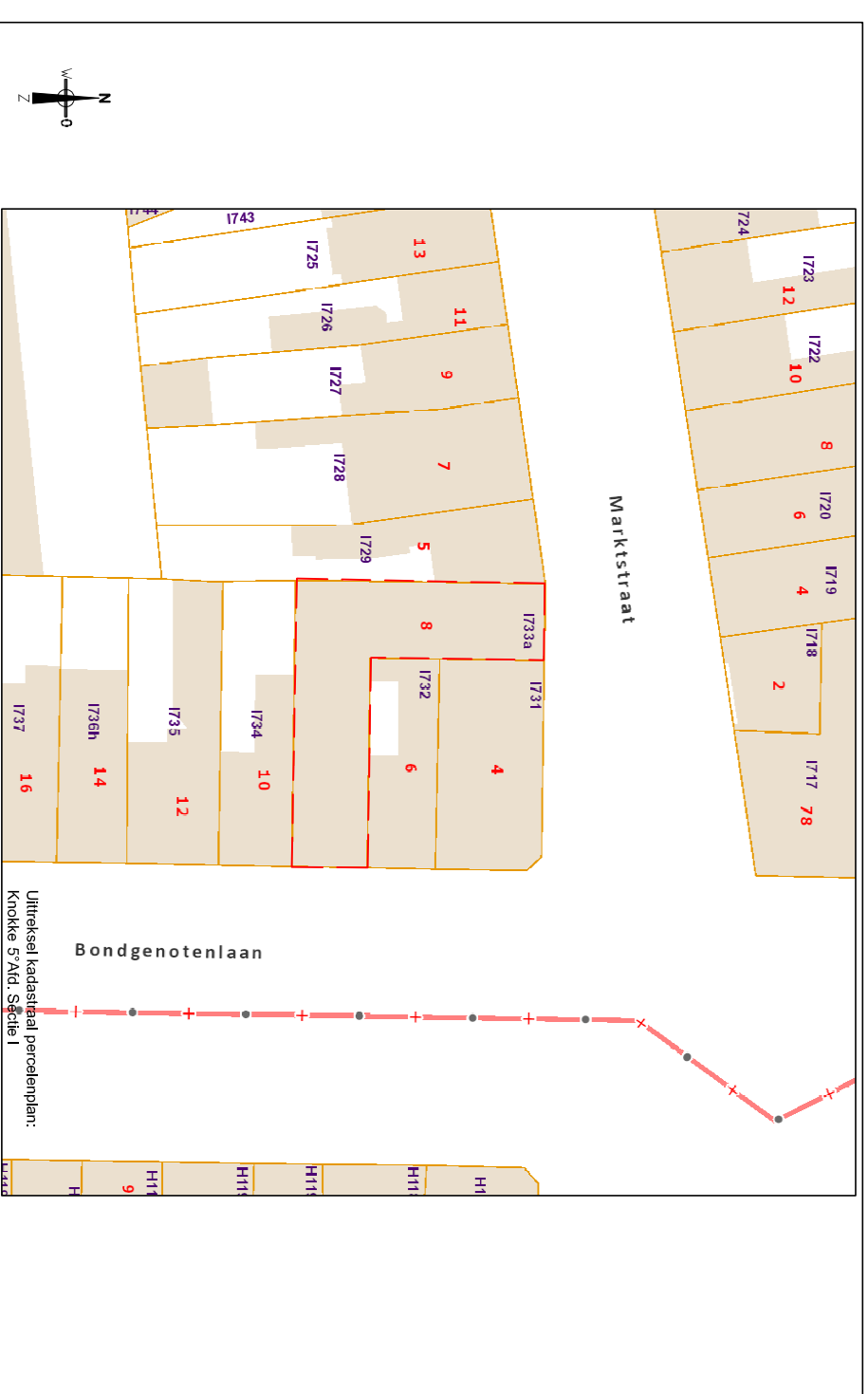


DOSSIEROMSCHRIJVING

- 1) Omschrijving
Opmeting van bebouwd perceel. Op te splitsen in twee percelen.
- 2) Oppervlaktes
Opmeting van perceel 733a.
- LOT 1 :
coördinaten 101-102-103-104-105-106 met oppervlakte: 162,08m².
- LOT2:
coördinaten 104-105-106-107-108 met oppervlakte: 98,17m².
- 3) Erfdienstbaarheden
Alle bestaande zichtbare erfdiensbaarheden blijven behouden tenzij expliciet anders vermeld bij notariële akte of ander ondertekend en gedagtekend akkoord.



AR-TO
 Vogelzangdreef 28
 8200 SINT MICHELS
 T 050 377 317
 F 050 71 77 61
 e-mail: ar-to@skynet.be

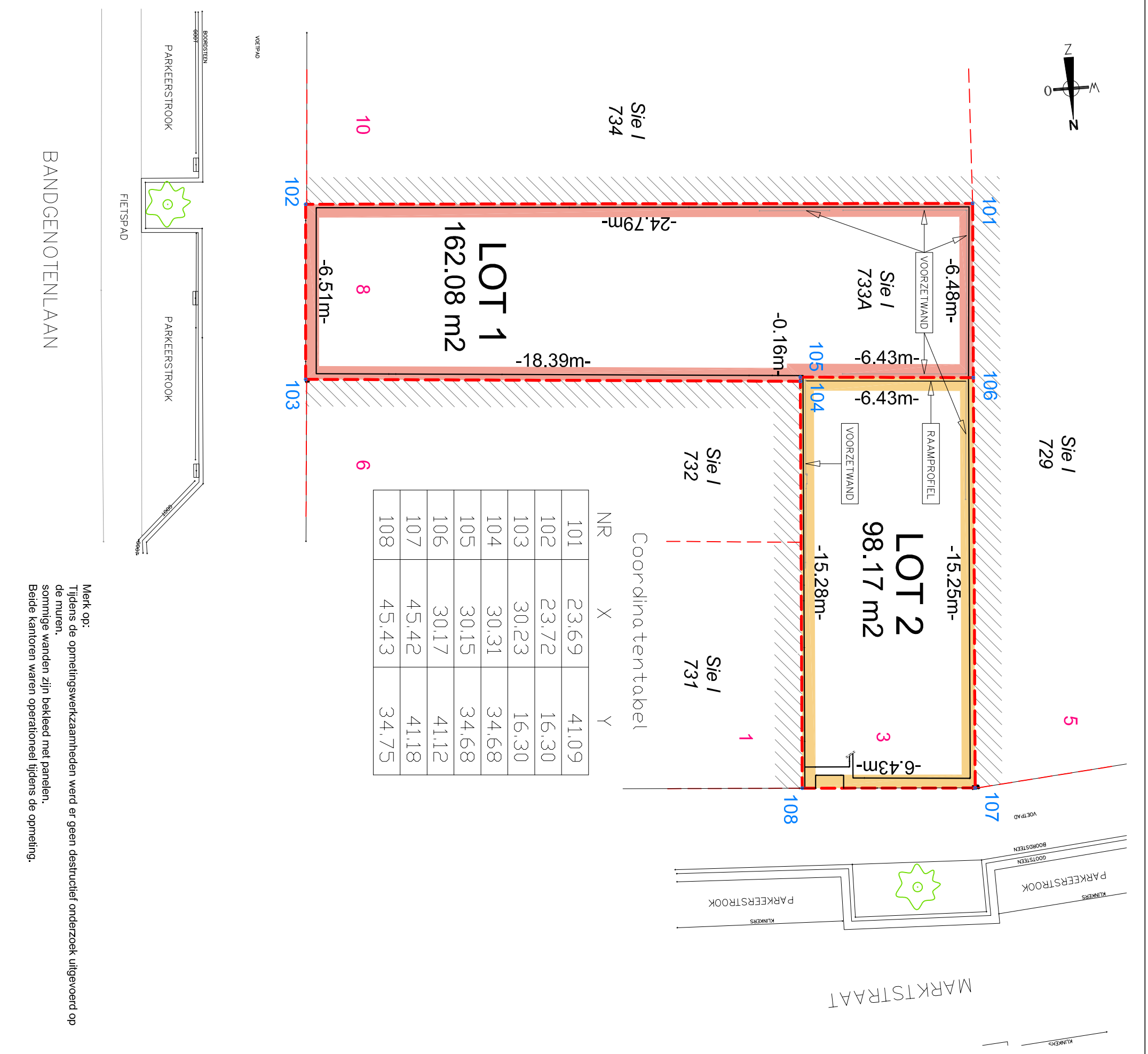
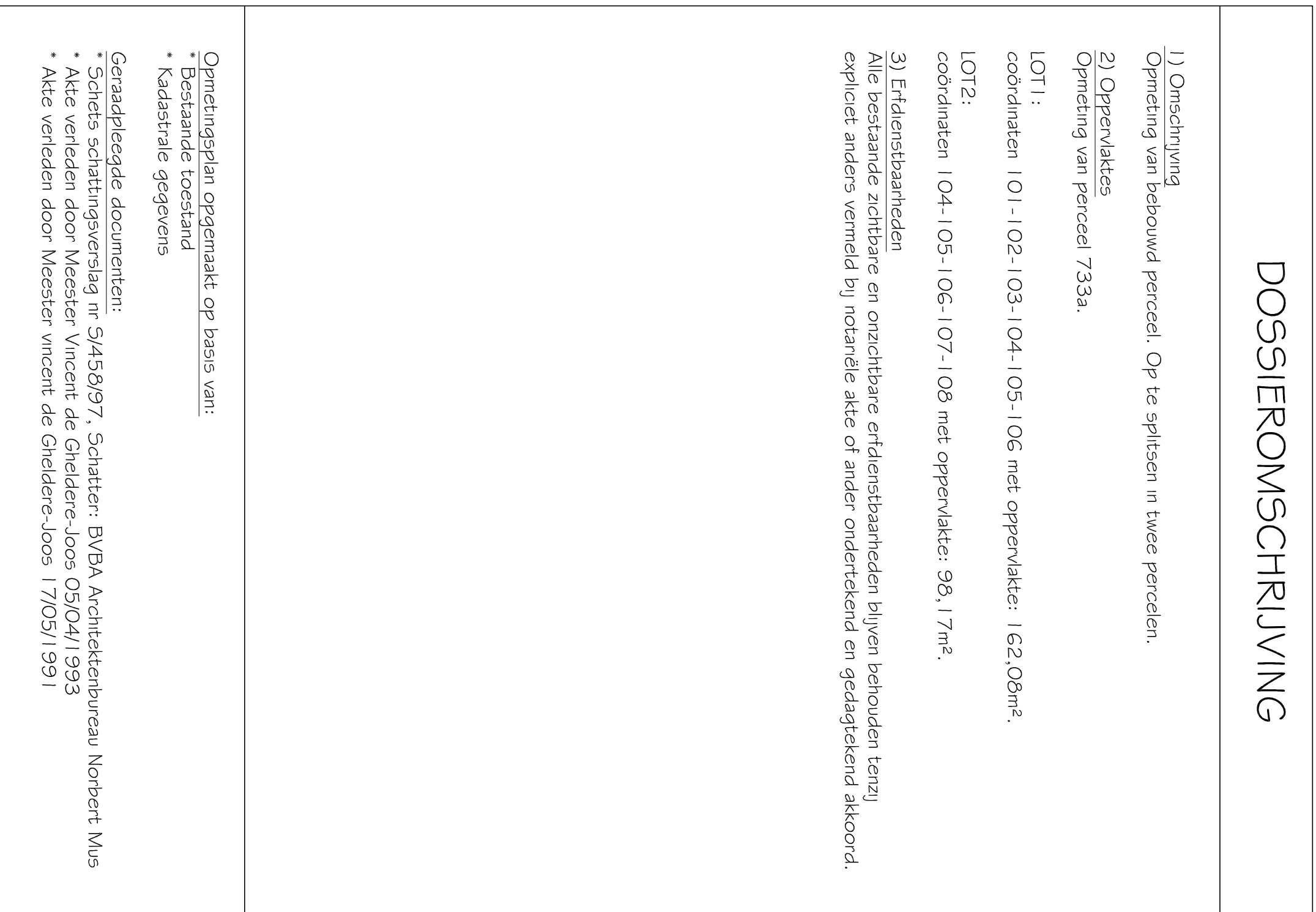
Geert Barbier
 LANDMETER-EXPERT

PLAN VAN OPMETING

PROVINCIE WEST-VLAANDEREN
 STAD 8300 KNOKE-HEIST
 STRAAT BONDGENOTENLAAN 8 - MARKTSTRAAT 3
 KADASTRALE GEGEVENS 5^e Afdeling, sectie I, n.º: 733a

OPGEMAAKT OP 17/08/2021
 DOOR Landmeter-Expert G. BARBIER.
 Bezield voor de rechtbank van eerste aanleg te Brugge.
 Ingeschreven op het tabeau van Federale Raad van Landmeters-Experten onder n.º: LAN 0914118

dossiernummer	21.1129	schaal	1/200	datum opmeting	13 juli 2021
Plan nr	01/01	PreCad	31008-10160	*De Algemene Administratie van de Politie- en documentatie is enige eigenaar van de kadasterale gegevens 1, 2021 die op dit document voorkomen*	



Merk op:
 Tijdens de opmetingswerkzaamheden werd er geen destructief onderzoek uitgevoerd op de muren.
 sommige wanden zijn bekleed met panelen.
 Beide kantoren waren operationeel tijdens de opmeting.

BANDGENOTENLAAN